




### Karte Markterkundung

**Legende:**

— Gemeindegrenze / vorl. Erschließungsgebiet abzgl. der im Verfahren 1 ausgebauten Gebiete

**Bandbreiten im Down, und Upload**

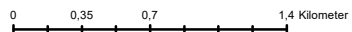
-  15 Mbit/s , 1 Mbit/s und weniger
-  30 Mbit/s , 2 Mbit/s und mehr \*
-  im Verfahren 1 zu mind. 100 Mbit/s , 10 Mbit/s ausgebaut\*

\*kein weißer NGA Fleck



**Gemeinde Bruck**

Bearbeitet 09.04.2019



© Copyright Geobasisdaten: Bayerische Vermessungsverwaltung (2017)



**Ingenieurbüro Ledermann**

Beratender Ingenieur  
Tel.: +49 8161 40 50 310  
Fax: +49 8161 40 50 319  
Untere Hauptstraße 26, 85354 Freising